







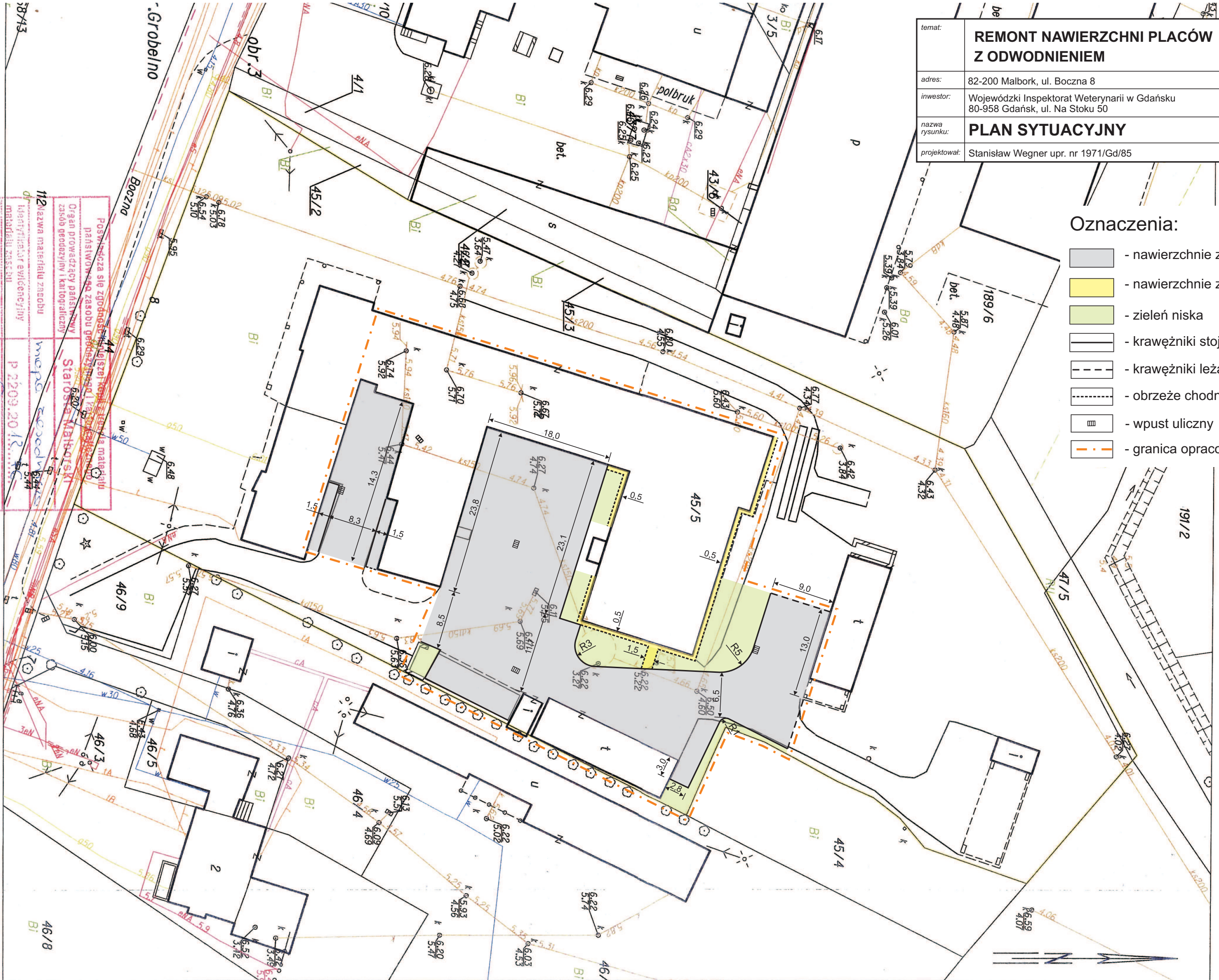


temat:	<b>REMONT NAWIERZCHNI PLACÓW Z ODWODNIENIEM</b>	
adres:	82-200 Malbork, ul. Boczna 8	data: sierpień 2014 r.
inwestor:	Wojewódzki Inspektorat Weterynarii w Gdańsku 80-958 Gdańsk, ul. Na Stoku 50	skala: <b>1:500</b>
nazwa rysunku:	<b>PLAN SYTUACYJNY</b>	
projektował:	Stanisław Wegner upr. nr 1971/Gd/85	
		nr rys.: <b>1</b>

**Oznaczenia:**

-  - nawierzchnie z kostki bet. gr. 8 cm
-  - nawierzchnie z kostki bet. gr. 6 cm
-  - zieleń niska
-  - krawężniki stojące 15x30 cm
-  - krawężniki leżące 15x30 cm
-  - obrzeże chodnikowe 8x30 cm
-  - wpust uliczny
-  - granica opracowania



Województwo: pomorskie  
Powiat: malborski  
Jednostka ewidencyjna: Malbork 220901\_1  
Obręb: 3 0003  
Działka: 45/5

RY ZASADNICZEJ  
LA 1:500

Malbork dn. 2014-07-15  
Sporządziła/ wydruk: Anna Barkowska

112 Nazwa materiału zasobu	mapa zasadniczej	P 2209.2012
Organ prowadzący państwowy zasob geodezyjny i kartograficzny	Starosta Malborski	
Identyfikator ewidencyjny		
Data wykonania kopii		
imię, nazwisko i podpis osoby reprezentującej organ	